

EVIDENČNÍ LIST HLÁSNÉHO PROFILU

PŘEROV - C3 PENČICE (OLEŠNICE)

KATEGORIE:

C

Tok: Olešnice
Stanice: Přerov - C3 Penčice (Olešnice)
GPS: 49.51491°N, 17.42211°E
Obec: Přerov - Penčice
ORP: Přerov
Kraj: Olomoucký



Hlásný profil kat. C se nachází na mostní konstrukci přes tok Olešnice v městské části Penčice u koupaliště. Profil je vybaven automatickým přenosem dat s možností zasílání varovných sms zpráv. Profil monitoruje hlídková služba města a příjemcem zpráv hlídkové služby o výšce hladiny je Magistrát města Přerov. Město dále varuje příslušné ORP (Přerov). Provozovatelem hladinoměru je město Přerov.

Číslo hydrologického pořadí: 4-10-03-1290-0-10

Provozovatel stanice: Město Přerov

Příjemci varovných SMS zpráv:




předseda povodňové komise

tajemník povodňové komise

Poznámka:



Stupně povodňové aktivity (cm)

I.SPA	bdělost		110
II.SPA	pohotovost		150
III.SPA	ohrožení		180

Četnost hlášení SPA

I.SPA	min. 1x denně
II.SPA	min. 2x denně
III.SPA	min. 3x denně

Vodočetná lať: ANO

Přenos dat: ANO

SMS: ANO

Centrum automatického sběru dat: <http://www.hladiny.cz>

Naměřená data jsou dostupná na: <http://www.hladiny.cz/hladiny/index.php?ca=150&cs=42647>